

El Camino de la Santa Cruz



Versión del 25 de enero de 2025

Web: www.caminodelasantacruz.es
www.caminar.org.es

Autor: Miguel García
e-mail: info@caminar.org.es

Ejemplar gratuito



Índice

	Pag.
Introducción.....	2
Breve historia de Fray Francisco de la Cruz.....	4
San Clemente - La Alberca de Zánacara 15 km.....	7
La Alberca de Zánacara - Belmonte 23 km.....	13
Belmonte - Monreal del Llano 5 km.....	19
Monreal del Llano - Los Hinojosos 7 km.....	21
Los Hinojosos - Quintarnar de la Orden 20-21 km...	23
Bibliografía - Teléfonos útiles - Notas.....	27

Introducción

Las peregrinaciones a distintos santuarios y en especial a la tumba del Apóstol Santiago se han convertido en un fenómeno social muy en boga a finales del siglo XX y principios del XXI.

El Camino de la Santa Cruz está basado en el camino que siguió Fray Francisco de la Cruz en su peregrinación con una pesada cruz auestas a Roma, Jerusalén y Santiago de Compostela durante los años 1643-1646, siendo anciano y alimentándose de pan y agua solo una vez al día.

La Santa Cruz y la tumba de Fray Francisco de la Cruz en La Alberca de Záncara (Cuenca), ya fueron lugares de peregrinación muy concurridos en el siglo XVII, acudiendo gente de todas partes atraídas por las reliquias que en el convento de Santa Ana se conservaban, por las indulgencias que allí se podían ganar y por la fama de los milagros que se estaban produciendo.

Durante su peregrinación Fr Francisco consiguió para su convento numerosas e importantes reliquias como dos astillas del Lignum Crucis (hoy desaparecidas, pero que la tradición popular las sitúa incrustadas en la propia Cruz que llevó auestas y que se sigue conservando con gran devoción), numerosos huesos de santos, una carta de Santa Teresa, etc.



EL Papa, Inocencio X, le concedió un Jubileo en el día de la Santísima Trinidad para el Altar de Nuestra Señora de la Fe, y otro en el altar de Nuestra Señora del Socorro en el día en que se celebra su fiesta, ambos para el convento de Santa Ana de la Alberca. También dejó Fr. Francisco, una buena colección de cartas suyas manuscritas y otras dando fe de sus lugares de paso, que incluso tienen una gota de su propia sangre, desaparecidas hace pocos años (invito a colaborar a todo el que pueda aportar algún dato para su recuperación). Quería hacer de su convento un lugar de peregrinación.

Se nos presenta así un Camino de Santiago de doble dirección y doble motivación, pudiendo recorrerse tanto para peregrinar a la tumba del Apóstol Santiago como para visitar y venerar La Santa Cruz y los restos de Fray Francisco de la Cruz en La Alberca de Záncara (Cuenca), aunque de momento solo está señalizado en dirección hacia Santiago de Compostela.



Un Camino de escasos desniveles, para ser recorrido sin prisa, a ritmo de otra época, que nos permite vivir una experiencia distinta, lleno de soledades, propicio para la reflexión personal y el encuentro de uno mismo.

Pasa por calzadas y puentes romanos, vías verdes, veredas y cañadas, castillos medievales, pueblos monumentales, comparte tramos de la Ruta de Don Quijote y sus famosos molinos de la Mancha; permite disfrutar de la naturaleza, la gastronomía y la hospitalidad de gentes sencillas y acogedoras, llenas de gran sabiduría, que habitan estos pueblos.

Venerable Fray Francisco de la Cruz

La historia del Venerable Fray Francisco de la Cruz es una historia apasionante, la de un hombre rudo que se definía a sí mismo como “El Gran Pecador”, y que fue capaz de una hazaña inimaginable, ir andando con una pesada cruz a cuestas a Roma, Jerusalén y Santiago de Compostela, alimentándose solo de pan y agua (una vez al día), sin dinero y siendo ya anciano, padeciendo cárcel, insultos, y mil aventuras durante su peregrinación.

Nació el 28 de diciembre de 1585 en Mora (Toledo) en el seno de una familia muy humilde. Con apenas 4 años, estando con su madre en la puerta de su casa en Toledo, pasó un peregrino quién mostró gran admiración a Francisco, advirtiéndole a su madre que le esperaban raros sucesos que agradarían mucho al Señor.

Pasó por múltiples oficios, entre otros, primero de arriero y luego de limosnero de su convento recorriendo a pie numerosos pueblos manchegos, que propiciaron un buen entrenamiento para su peregrinación. Le ocurrieron muchos fenómenos sobrenaturales, tuvo numerosas visiones y se le atribuyen multitud de milagros.

Tomada la decisión de abrazar el hábito Carmelita pasó por varios conventos, y siempre oía una voz que le decía “*Francisco, no es aquí*”, << llegó a la vista del convento de Santa Ana de la Alberca de Záncara, abrazándose a una Santa Cruz de piedra que dista de él dos tiros piedra, y estando adorándola, hincado de rodillas y abrazado a ella, oyó la misma voz que en otras ocasiones le había hablado, que le dijo: “*Francisco, aquí es*”>>.

Recibió el Sagrado Hábito de Nuestra Señora del Carmen el 29 de marzo de 1619, siendo Viernes Santo. En muchos lugares de la Mancha, donde no había Vías Sacras las fue poniendo. También erigió numerosos Altares con el título de Santa Fe Católica,

siendo el creador de la advocación de nuestra Señora de la Fe, y fundó la Congregación de los Esclavos de la Santa Fe Católica.

Quiso imitar al Señor, llevando una cruz a cuestas en peregrinación desde su provincia de Castilla hasta ponerla en el Sagrado Monte donde estuvo la de Cristo Jesús. Por medio de esta penitencia quería aplacar la indignación de Dios con los hombres y se consiguiese la paz entre los Príncipes cristianos.

La Santa Cruz fue fabricada en San Clemente, por el carpintero Alonso de Haro, el cual estaba enfermo, y desde que dio el primer golpe en su labor quedó libre de dolencia. Desde allí la llevó Fray Francisco de la Cruz a cuestas hasta su convento en La Alberca.

Se despidió tiernamente de la Imagen de Nuestra Señora del Socorro, de los religiosos y con lágrimas en los ojos salió en peregrinación a pie y con su Cruz a cuestas, a sus 57 años, el 16 de marzo de 1643.

Durante su peregrinación, visitó siempre el Santísimo Sacramento del Altar de todas las iglesias principales por donde pasó; así como los de las siete Iglesias capitales de Roma y otros muchos más sitios sagrados.

Su Cruz fue tocada en todos aquellos Santos Lugares, particularmente sobre el Santo Sepulcro, EL Monte Calvario, y elevada sobre el Santo hueco de la Santa Cruz de Cristo Señor Nuestro.


La Comunidad de Religiosos Franciscanos del Convento de San Salvador procesionalmente acompañó a Fray Francisco, quien hizo todo el Vía Crucis descalzo y ante la vista del Monte Gólgota llevó su cruz de rodillas y llorando. Fray Francisco introdujo todos los cuatro extremos de su Cruz en el sagrado cóncavo, y dejándola (a ruegos suyos) allí por espacio de tres horas, en veneración de otras tres que estuvo Cristo crucificado.

A su regreso, la Santa Cruz fue bendecida solemnemente en Roma por orden del Papa Inocencio X, y fue colocada en el Altar Mayor durante 9 días, acudiendo a adorarla innumerable gente.

Desde Roma prosiguió su peregrinación a visitar el santo sepulcro del Apóstol Santiago, entrando en España por el Camino del Norte, llegando a Santiago el 3 de marzo de 1646. Regresando a su convento de La Alberca pasando por Valderas, Valladolid, y Madrid.

En Madrid, la Santa Cruz se puso en el Altar mayor de la iglesia del Carmen, donde asistía todo el día un Religioso tocando rosarios, cruces y medallas, satisfaciendo a la piadosa devoción de los fieles.

Acabada su peregrinación murió en olor de santidad al año siguiente, el 6 de julio de 1647 en San Clemente (Cuenca) siendo enterrado en su convento de la Alberca de Záncara (Cuenca).



Peregrinos en la Puerta de Santiago (Iglesia de Santiago - San Clemente)

San Clemente–La Alberca de Záncara (15 km)

(7.500 hab. Alt. 722 m) Es un pueblo grande, con toda clase de servicios, muy bien comunicado por autovías y autobuses desde Madrid, Valencia, Cuenca, etc.

Tuvo tres hospitales: el de Nuestra Señora de la Concepción, el de San Sebastián que recogía a peregrinos y pobres, y el hospital de Santiago.

Cómo llegar a **San Clemente**

- MADRID - SAN CLEMENTE, empresa [SAMAR](#)
- VALENCIA – SAN CLEMENTE contactar con la empresa Alsina

Alojamientos en San Clemente (Cuenca):

- **Albergue de peregrinos** “Hospital San Sebastián”. Oficina de turismo (en la plaza) 969 30 12 00. Donativo.
- [Hostal La Plaza](#).- 969 30 02 45 - 618 88 03 45.
- [Nuevo Milán I](#).- c/ Molina 15; 969 30 24 58 - 690 00 86 99
- [Milán II](#).- c/ Arrabal 24; 969 30 15 10 – 636 79 99 50
- [Restaurante Milán III](#).- c/ Boteros, 24; 969 297 367.

Servicios en San Clemente: Bares, restaurantes, pensiones, farmacias, centro médico, supermercados, bancos, Internet en el centro joven y en la biblioteca, etc. [Bodegas Puente de Rus](#) invitan a tomar un vino a los peregrinos que pasen a sellar la credencial. Están a pie de camino a la salida de San Clemente hacia La Alberca de Záncara.

Que ver en San Clemente: Declarado conjunto Histórico-Artístico, cuenta con dos monumentos Bienes de Interés Cultural: **la Casa Consistorial** y **la iglesia de Santiago Apóstol** con abundantes símbolos jacobeos, en una de sus capillas se encuentra un precioso Crucero de Alabastro del s. XV que antiguamente marcaba la salida y la entrada a la villa, en otra capilla hay una imagen de la Virgen de las Nieves de estilo románico datada del siglo XI-XII, en la puerta sur una imagen sedente de Santiago Peregrino recibe y despide al peregrino.

Entre el resto de monumentos destaca La Torre Vieja s. XV museo Etnográfico, Iglesia de la Compañía de Jesús s. XVI, Ermita de San Roque s. XVI, Convento de San Francisco 1466, Convento Carmelitas 1617, Convento Clarisas 1540, Convento de las Trinitarias s. XVI, Puerta de la Inquisición s. XVI, puerta de la Cárcel s. XVII, multitud de palacios y un puente romano muy bien conservado con restos de la calzada romana que proveniente de Murcia y Albacete une San Clemente con La Alberca de Záncara y Segóbriga, y que es la que siguió nuestro peregrino y la tomamos para ir a nuestro siguiente pueblo.

Recorrido. Nuestro kilómetro cero se encuentra en la puerta de Santiago de la iglesia parroquial de Santiago Apóstol de San Clemente (Cuenca), en la base de una farola de enfrente está la primera flecha amarilla. Salimos por el Arco “Romano”, cruzamos la Plaza Mayor y tomamos la peatonal calle Boteros, continuamos todo recto en dirección noroeste (NO) por la calle El Carmen, pasando por el convento de San Francisco, monumento a los portadores de la Virgen de Rus, Convento Carmelita, plaza de toros, hasta El Santo (Cruz de los Caídos) a la salida del pueblo frente a una gasolinera. En este punto su tramo inicial coincide con el GR 163 Ruta del Cristal de Hispania, estamos a 13,5 km de La Alberca (a 1 km por el GR 163 en dirección contraria a la nuestra podemos visitar un puente romano bien conservado y restos de calzada romana). Cruzamos por un paso de peatones a [Bodegas Puente de Rus](#) que invitan a tomar un vino gratis a los peregrinos que pasen a sellar la credencial, tomamos un andadero junto a la carretera de La Almarcha (N). A unos 300 m dejamos el andadero girando a la izquierda siguiendo el GR 163 por un antiguo camino romano, 650 m más adelante el camino forma una Y, tomamos el de la izquierda abandonando el GR. Seguimos (NO) durante unos 5 km sin hacer caso a varios caminos que nos salen a derecha e izquierda, termina el camino bueno en la Casa de D. Bibiano (héroe de la guerra de la independencia nombrado en los Episodios Nacionales de Pérez Galdós), cogemos el camino de la derecha (dirección N). A 300 m giramos por un camino a la izquierda (NO). Nos introducimos en monte de carrascas y pinos con plantas aromáticas (tomillo, romero, espliego, etc.).

Hay que estar atentos, después de 1 km nos salen varios caminos, aunque está señalizado con flechas amarillas ante cualquier duda tomar dirección NO (ver mapa).

1,7 km más adelante, donde termina el monte, sale un camino a la izquierda en dirección SO por el que nos podemos desviar 100 m para visitar el cubo de Fermín, antiguo refugio de pastores que merece la pena verlo, se puede usar en caso de necesidad (solo suelo y techo), luego habrá que desandar por donde hemos ido hasta nuestro camino que traíamos.

El camino mejora y ya no lo abandonamos, en dirección NO, estamos a 3 km de La Alberca. Pasamos junto a varios pinares y tierras de labor. A falta de 800 m del pueblo, a la derecha podemos ver el cerro Motejón donde se sitúa el primer asentamiento y que tuvo tres recintos amurallados que circundaban una fortaleza.

Al llegar al casco urbano giramos a la derecha por la Calle El Carmen, alcanzamos una rotonda, en frente tenemos el Ayuntamiento, buen momento para sellar la credencial y pedir información, ellos os pondrán en contacto con los hospitaleros voluntarios que os atenderán encantados en lo que necesitéis.

A la izquierda vemos la impresionante iglesia de la Asunción donde se encuentra la Santa Cruz desde Jueves Santo hasta el 14 de septiembre. Por la plaza de la Iglesia tomamos la calle Santos (atención bicis, es dirección prohibida pero no suele tener tráfico). Llegamos a la calle El Pilar, descendemos a la izquierda hasta la plaza del Parador, la Fuente de la Vida, Fuente romana del Pilar y el convento de Santa Ana, en la Capilla de la Santa Cruz está enterrado Fr. Francisco de la Cruz y se halla la Santa Cruz desde el 14 de septiembre hasta el Jueves Santo.



Capilla de la Santa Cruz – Convento de Santa Ana (La Alberca de Záncara)

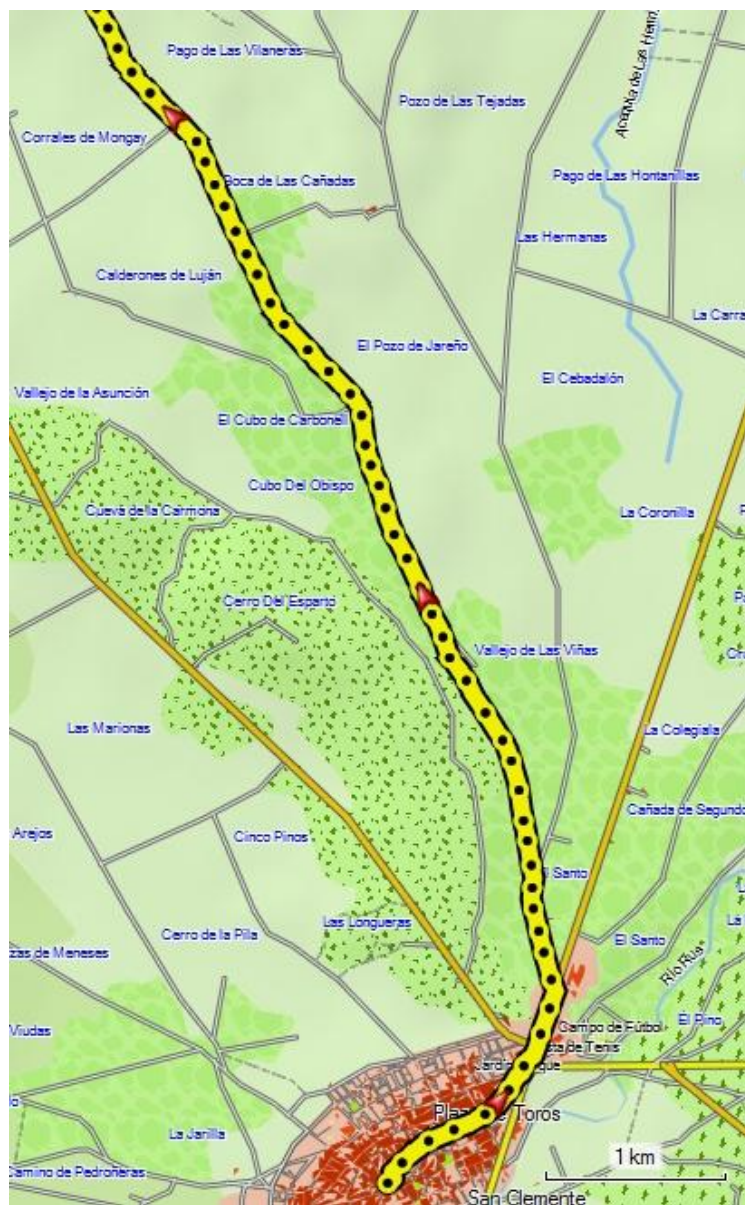
Alojamientos en La Alberca de Záncara:

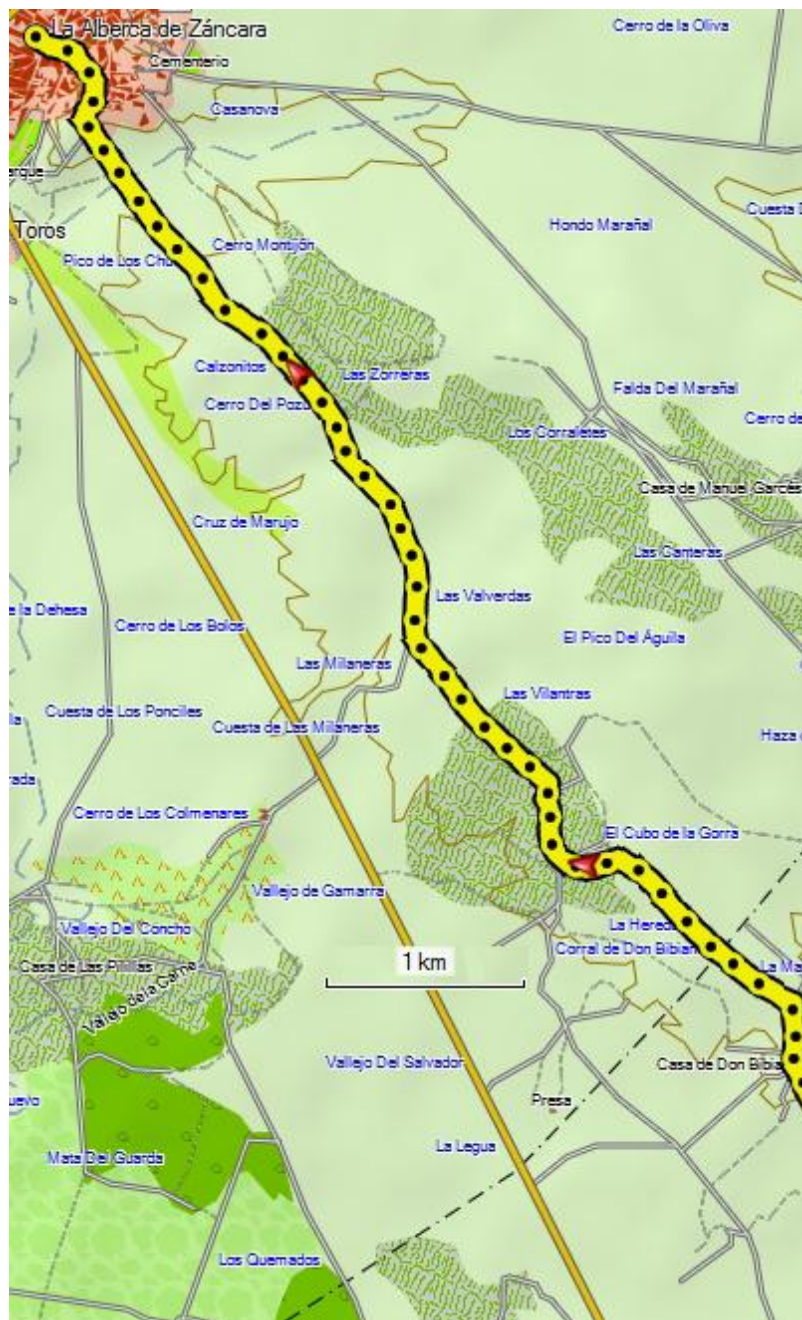
- **Albergue de Peregrinos** (La Casa del Peregrino Fray Francisco de la Cruz), Donativo. Hospitaleros: 695341676 - 6075648 94.
- Hostal Rural “**El Bodegón**”; 967 150 045.

Servicios en la Alberca: (1.531 hab. Alt. 819 m). Bares, restaurantes, farmacia, centro médico, supermercados, bancos, Internet en la biblioteca, etc.

Que ver en La Alberca: alberca.cuencamagica.com

Nota.- El convento de Santa Ana tiene concedido sendos jubileos el día de la Santísima Trinidad (primer domingo después de pentecostés) y el 8 de septiembre día de la Virgen del Socorro.





La Alberca de Záncara – Belmonte (23 km)

Mirando al Convento Santa Ana, a la derecha vemos las flechas amarillas, salimos por la calle Ramón y Cajal (NO), viramos a la izq. por la calle Sanjurjo, tomamos a la derecha la calle del Palomar, cruzamos la Calle de la Santa Cruz que no tomamos (hay una placa conmemorativa en la pared), seguimos de frente hasta la ctra. de San Clemente CM-3009. A la derecha vemos un paso de cebrá por el que cruzamos y seguimos (N) unos metros para llegar a la carretera de Pedroñeras CM3010, la tomamos a la izq.



(SO) unos 80 m para cruzar por un paso de peatones, desandamos por el otro lado de la ctra. (NO) unos 70 m. Giramos a la izq. por la calle La Paz, y la primera a la izq. (O) nos saca al camino durante 870 m, tomamos el primer cruce a la derecha (NO), al final giramos a la izq. (O) durante unos 500 m, llegamos a una Y y tomamos la rama de la derecha (NO), a 1,6 km llegamos al paraje de San Isidro (Fuente del Caballero a la derecha, pero suele estar seca), seguimos de frente (NO) otros 500m hasta la carretera CM-3009 que no cogemos, giramos en paralelo a la carretera por una senda poco definida, 200 m adelante cruzando la carretera cogemos un camino que sale a la derecha (NO) durante 3 km, en todos los cruces tomamos siempre el camino de la izquierda hasta volver a la carretera.

Seguimos por la carretera CM 3009 a la izquierda en dirección a Rada de Haro, cruzamos el río Záncara por un puente a la altura de un antiguo molino, seguir por la carretera con escaso tráfico durante 5 km, al principio coincide con señales de PR (blanco-amarillo) hasta llegar a una curva cerrada a la derecha, el PR sigue por el camino de enfrente que no tomamos, y nosotros continuamos por la carretera; poco después de pasar un camino a la derecha (Finca de los Herreros),

[opcional, en este punto se puede continuar por la carretera 3 km a Rada de Haro, y desde allí coger el PR 76 y Camino de D. Quijote a Belmonte], abandonamos la carretera girando a la izquierda en dirección O por el camino de Belmonte a la Alberca (mantener siempre dirección O en todas las bifurcaciones), a 100 metros sale un camino a la izquierda (S) que no se toma, 800 m después sale un camino a la derecha (N) que no cogemos, 500 metros más tarde otro camino a la izquierda (S) que tampoco cogemos.



Camino de la Santa Cruz entre La Alberca de Záncara y Belmonte

En este tramo hay pocos sitios donde señalar y se ha pintado las flechas amarillas en piedras móviles, en la siguiente bifurcación a 500 m, abandonamos el camino bueno (que se va hacia el N) para tomar uno de frente en peor estado, a kilómetro y medio desembocamos en un camino en el que coinciden La Cañada Real (amojonado), la Ruta del Quijote (señalización verde) y el PR 76 Ruta de los Castillos (blanco-amarillo), giramos a la izquierda, seguiremos las señalizaciones de flechas amarillas, del PR 76 y de Ruta del Quijote hasta Belmonte, faltan 7 km. Pasa junto a una casa de campo con sombra, mesa y chimenea que nos puede servir de sitio de descanso.

A la llegada de Belmonte nos sorprenden varios molinos de viento y el impresionante castillo, en la taquilla sellan la credencial, guardan la mochila y hacen descuento a peregrinos.

Belmonte es un pueblo muy monumental, bajando del Castillo cruzamos la muralla por la puerta de Chinchilla para llegar a la plaza del Pilar donde hay un panel informativo con mapa y con los principales monumentos que nos puede orientar, también hay una fuente, beber del grifo, no beber del abrevadero de enfrente que es salobre. Por la calle Mártires Trinitarios subimos al Ayuntamiento.

Alojamientos en Belmonte:

- Ayuntamiento, Plaza Mayor, 967 170 008
- **Albergue de Peregrinos** El Mirlo Blanco. Donativo. Hospitalera: Ángela 644 35 16 07
- Casa parroquial, preguntar por D. Emilio, 622 69 52 74
- Restaurante [La Muralla](#) 967171045, precio especial a peregrinos: descuentos del 10% en cena o comida de lunes a viernes (no festivo), en fines de semana es a la carta.
- Hospedería "[La Beltraneja](#)", Reservas 967170878.

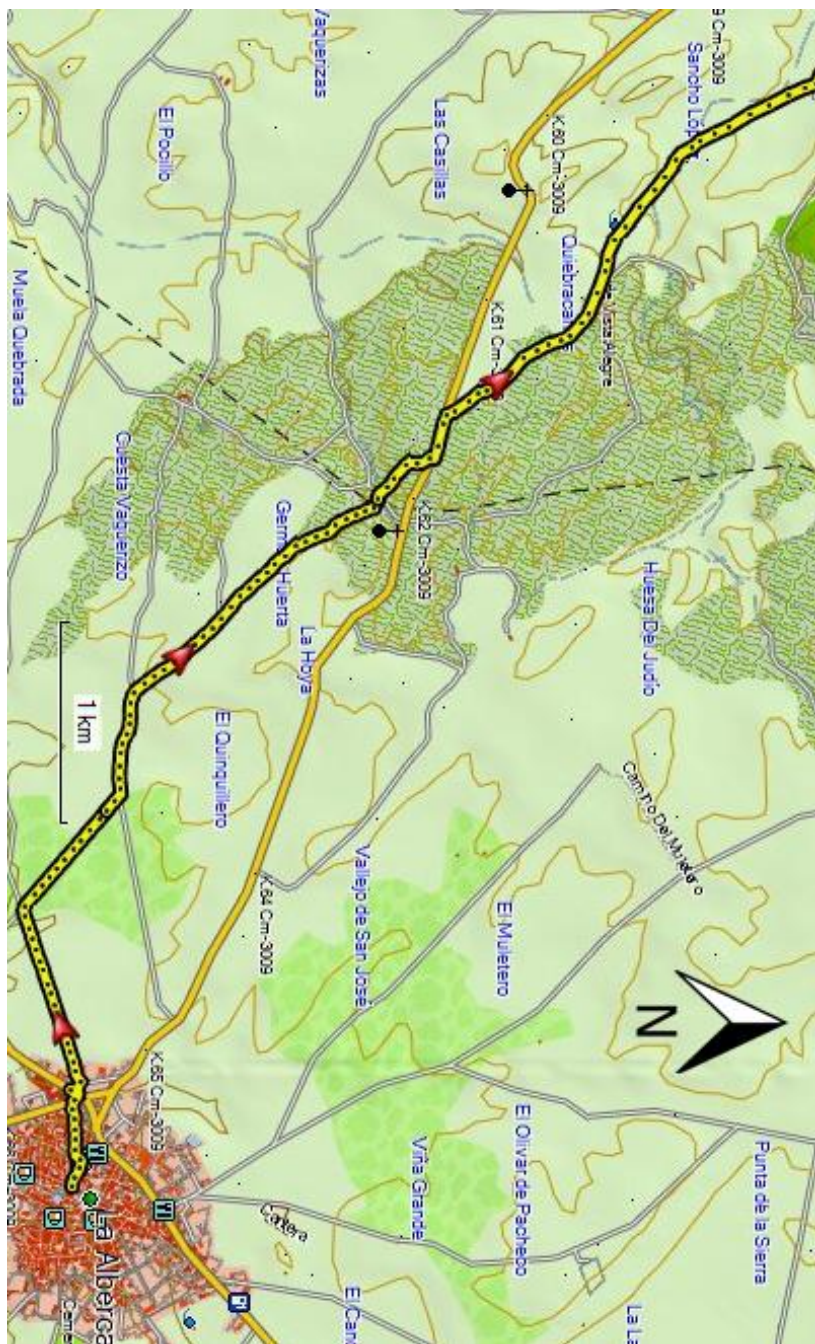
Servicios en Belmonte: (1.769 hab. Alt. 806 m) Supermercados, tiendas, bares, farmacia, bancos, centro médico...

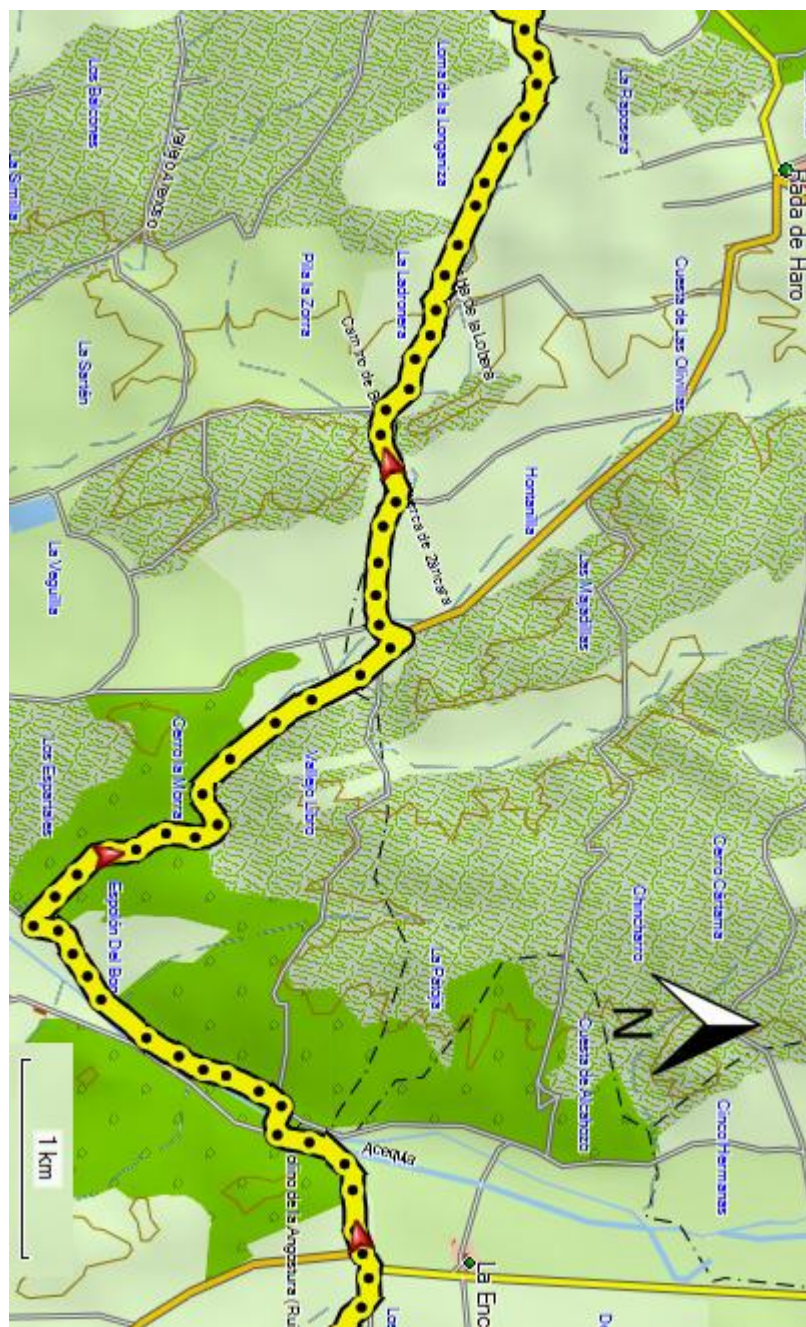
Que ver en Belmonte:

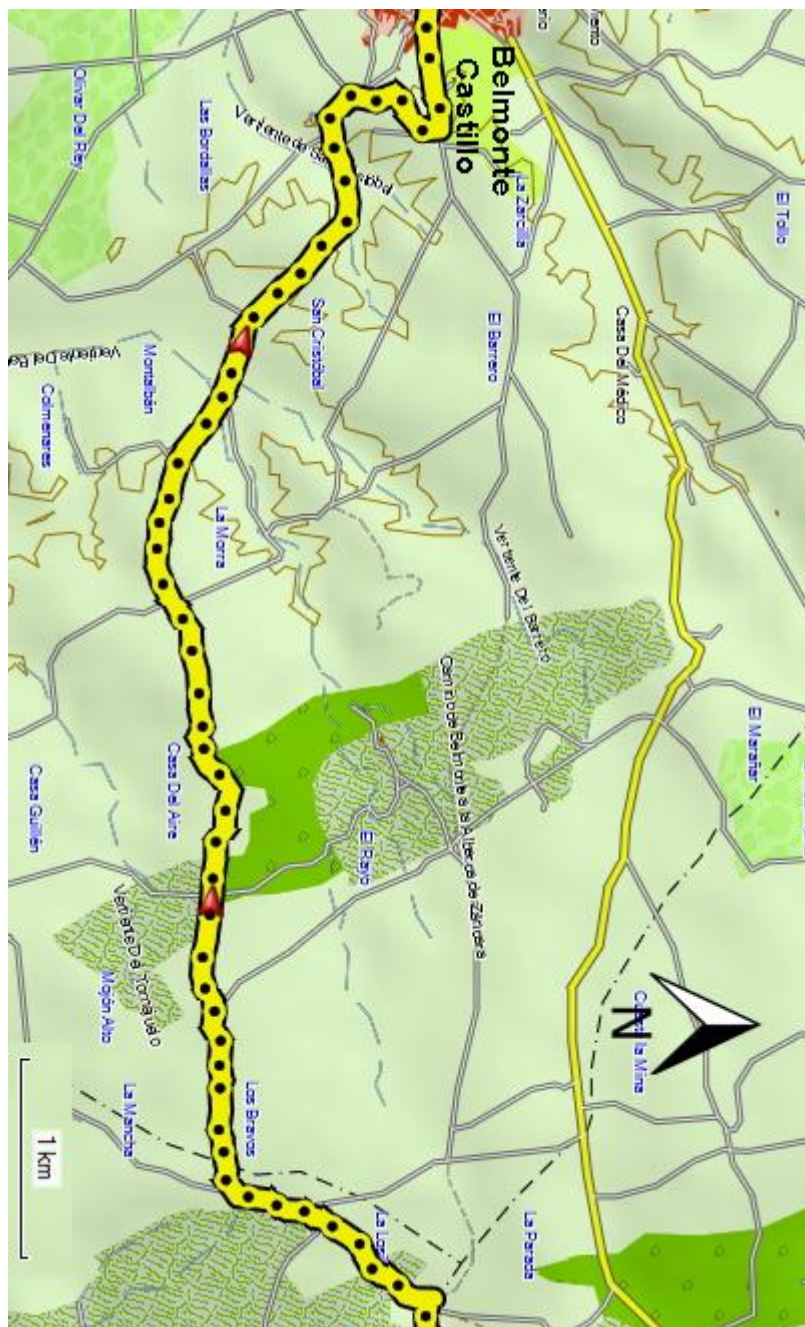
Castillo (puerta de peregrinos) precio especial a peregrinos 7, Molinos de Viento, plaza del Pilar, puertas de la muralla, convento Trinitarios, Colegiata



(gratis enseñando la credencial, capilla de Santiago, en un retablo se puede apreciar un Santiago Peregrino), Palacio D. Juan Manuel, Hospital San Andrés (antiguo albergue de peregrinos), etc.







Belmonte – Monreal del Llano (5 km)

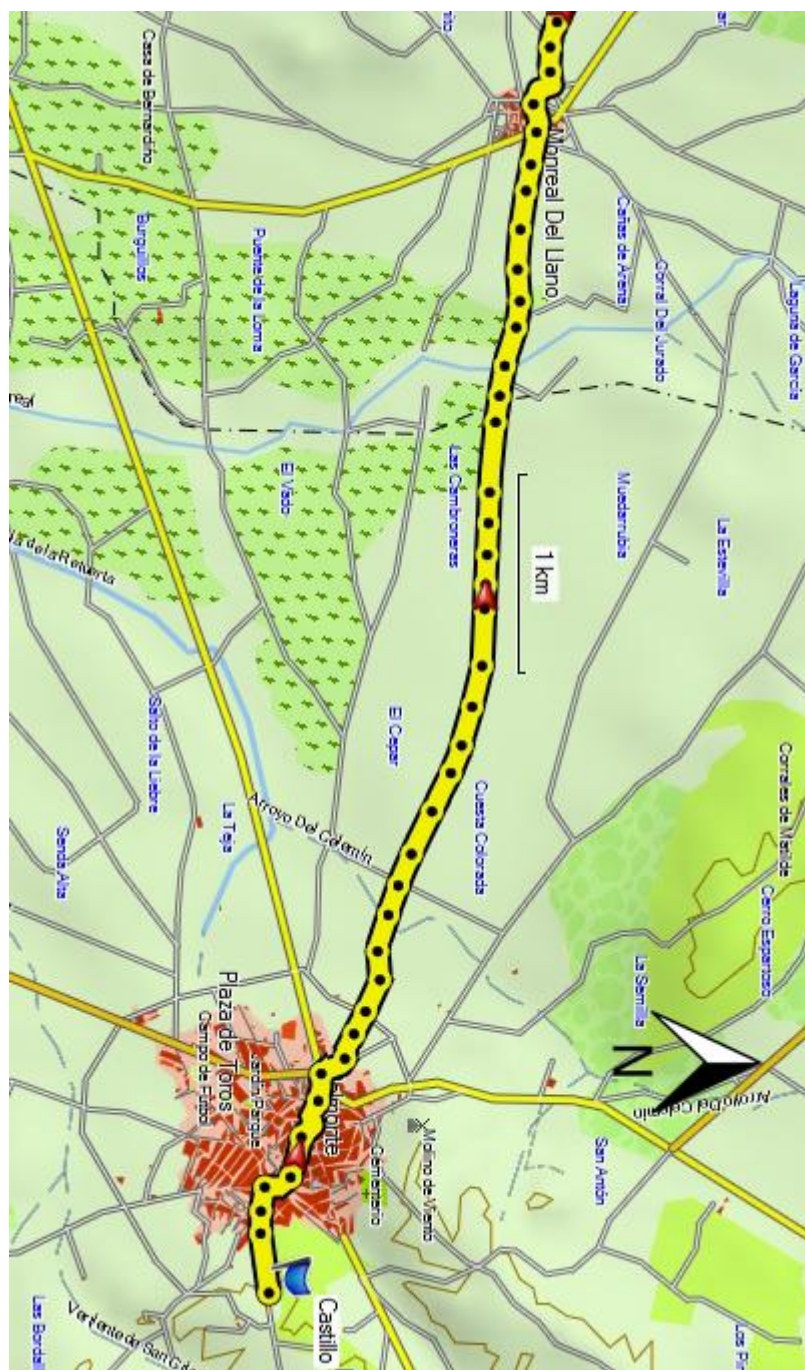
Salimos desde el Ayuntamiento por la c/ padre Domingo, Puerta de La Estrella (o de Monreal), c/ Gerardo Delgado al Camino de Monreal, junto al mesón “La Cañeta” (tiene en su fachada a D. Quijote y Sancho Panza) y el bar “Kiko” donde podemos desayunar. Cruzamos la carretera por un paso de peatones a la derecha y tomamos la calle de enfrente, entre unos carteles de carretera y un cartel rojo en la fachada de Seguros Soliss, siguiendo las flechas amarillas pasamos junto al cuartel de la Guardia Civil, y sin pérdida todo recto (O) durante unos 4 km llegamos a Monreal del Llano.

Alojamiento en Monreal del Llano:

- Ayuntamiento: 967 170 381. Acogida en el centro polivalente, colchonetas y ducha con agua caliente. Fernando 607 85 93 93.

Servicios en Monreal del Llano: (45 hab. Alt. 735 m). Bar-tienda Los Mellizos. Bernardo 676299581.

Que ver en Monreal del Llano: Visita de la *iglesia de la Asunción*. Muy interesante arquitectónicamente. Portada de medio punto con decoración plateresca del s.XVI y restos de arco conopial. Torre cuadrada con cubo cilíndrico de la época adosado por el exterior; ábside semicircular con ventana de baquetones. En el interior tres naves, las laterales mucho más bajas, con arcos fajones de medio punto con soportes de sección octogonal. Los soportes de la nave central son todos distintos por parejas y los collarines son variados predominando los formados por relieves flamígeros. Las bóvedas en general, de terceletes e interesante alforje en el coro. Misa domingos y festivos: 10:00 h. *Ermita de San Benito*, construida sobre los restos de un antiguo convento de Benedictinos, es tradición hacer sonar las campanas cada vez que se visita.



Monreal del Llano – Los Hinojosos (7 km)

Salimos de Monreal por un camino a la izquierda de la iglesia, enseguida llegamos a un cruce de caminos donde coincide con la Ruta del Quijote, cogemos el de la izquierda (O), a menos de 200 m llegamos a una Y, abandonamos la Ruta del Quijote y tomamos el camino de la derecha, a 50 m otra Y, volvemos a tomar el de la derecha, a 1 km otra bifurcación en Y, esta vez iremos por el de la izquierda, continuamos durante poco más de 5 km (NO) hasta alcanzar una carretera de circunvalación que no podemos cruzar en este punto, giramos a la derecha (N) y llegamos a la carretera de Monreal, giramos a la izquierda (O) y a pocos metros pasamos una rotonda, entramos en Los Hinojosos por la Calle Real, Pasamos por la iglesia de San Bartolomé y continuamos calle abajo hasta el Ayuntamiento.

Alojamientos en Los Hinojosos:

- Ayuntamiento: 969 12 94 01, dejan un gimnasio (ideal al tener suelo blando y duchas con agua caliente).

Servicios en Los Hinojosos: (721 hab. Alt. 777 m). Cuenta con bares, biblioteca con internet, supermercado, tienda alimentación, etc.

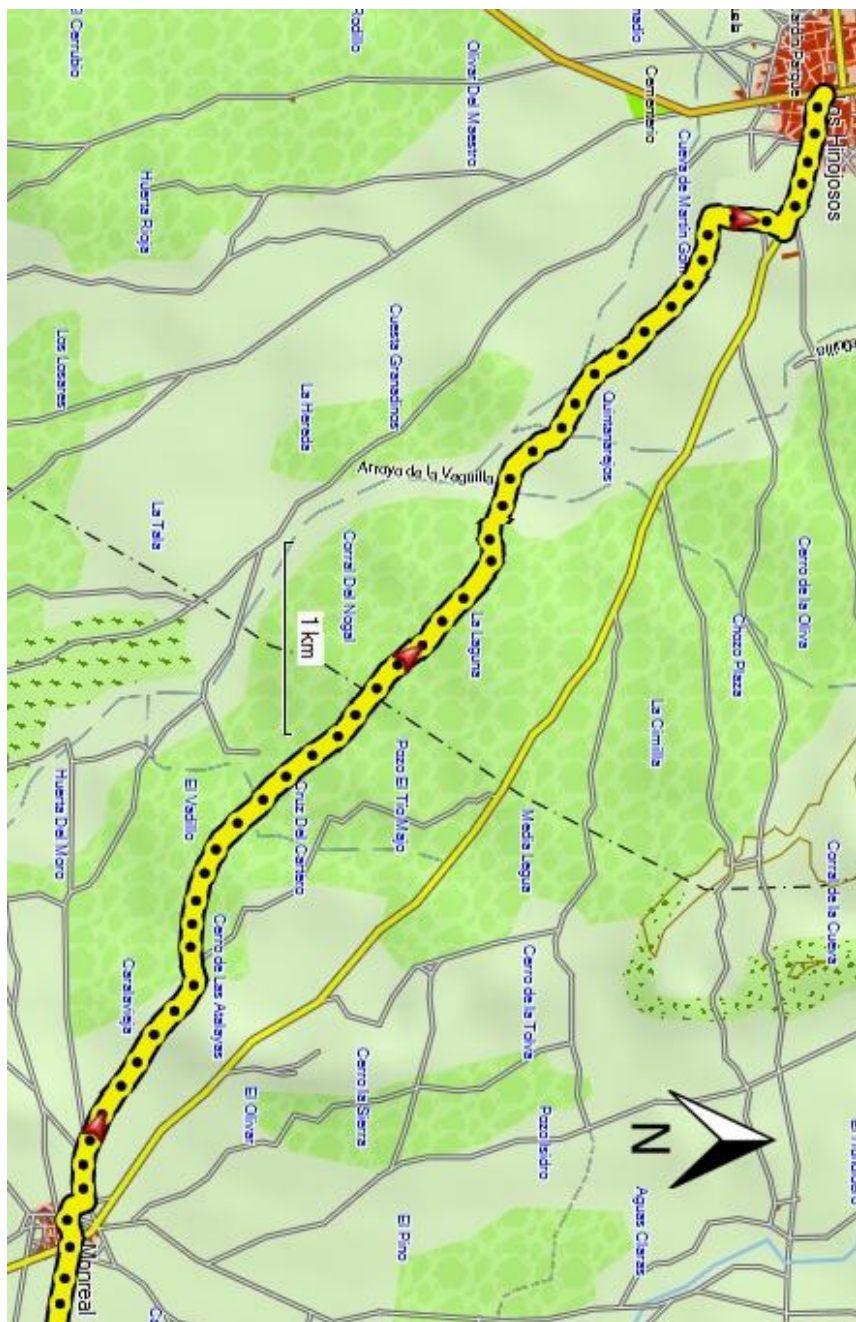
Que ver en Los Hinojosos:

Parroquia de San Bartolomé, Telf.: 969 12 95 35; Iglesia de San Bernabé (con muchos símbolos jacobeos), Telf.: 969 12 94 84; Misas domingos y festivos: 12:30 (alternando con la otra parroquia), Diario: 18:00 (invierno), 20:00 (verano) alternando con la otra parroquia.



Virgen del Carmen – Igl.^a de San Bernabé

A la Salida del pueblo Cerro de la Cruz y un Molino restaurado.



Los Hinojosos – Quintanar de la Orden (20-21 km)

Desde el Ayuntamiento de Los Hinojosos nos dirigimos por la calle Mayor hasta la iglesia de S. Bernabé (de la Orden de Santiago). A unos metros en la Calle Cristo, tenemos dos alternativas, a la derecha (N) una recomendada para bicis, salimos a la carretera de Quintanar, pasamos un vía crucis, al final hay una fuente de agua potable, continuamos durante 4,5 km hasta una casa de peones camineros y unas antenas de televisión donde se une a los que vienen por camino. La otra alternativa recomendada para los que van a pie (5,5 km), tomamos la calle Cristo a la izquierda (S), al poco llegamos a la plaza El Carmen (parque), tomamos a la derecha (SO) la calle San Antonio, pasa delante de una casa-palacio junto a la calle Cruz. Seguimos las flechas amarillas por camino (Vereda de Quintanar). A 150 m se bifurca en una Y, tomamos a la derecha (O), a 300 m sale un camino a la derecha (no lo tomamos) que lleva a una zona recreativa (150 m) en la que hay una bonita cruz que se ve desde nuestra posición, también vemos a lo lejos un molino de viento, 100m más adelante hay otro camino a la derecha que vuelve de la cruz. A 450 m, una Y, cogemos el de la izquierda (S), a 150 m otra Y, tomamos a de la derecha (O), a 300m sale un camino a la izquierda (S) que no tomamos, a 90 m llegamos a una puerta, seguimos a la izquierda de la puerta, ¡ajojo!, durante 400 m continuamos por un barranco (Vereda – Oeste), en caso de lluvias se puede ir en paralelo por la izquierda (senda poco definida), llegamos a un cruce de caminos, seguimos siempre de frente (O) durante 2 km, pasamos junto a la casa del Colmenar de la Camorra, hay un pequeño pozo con agua que yo no bebería pero puede servir para refrescarnos. Mantenemos la dirección (O) en todos los cruces de caminos durante 1,5 km, abandonamos la vereda para desembocar perpendicularmente a un camino, lo tomamos a la derecha (N) durante 750 m llegando a una casa de peones camineros y las antenas donde se une a los que vienen por la carretera de Quintanar y la tomamos a la izquierda (O). A 4,5 km nos desviamos por camino hacia la derecha (N) hay un cartelito que pone Finca Lospic, a 1 km ¡ajojo! hay un primer camino a la izquierda, en

frente de unas casas que no tomamos, a 100 m pasadas las casas cogemos el siguiente girando a la izquierda (O) y siguiendo siempre este camino y esta dirección (Oeste) sin tomar ningún desvío durante 8,5 km llegamos a Quintanar de la Orden, donde entramos por la calle El Carmen.

Alojamientos en Quintanar de la Orden (de Santiago):

- Hospedaje al peregrino en el Convento de las Madres Trinitaria. 925180 220 - 615 16 22 68 (WhatsApp).
- Acogida en Albergue de Cáritas. 648900980.

Servicios en Quintanar de la Orden: (11.194 hab. Alt. 690 m) Es un pueblo grande con toda clase de servicios.

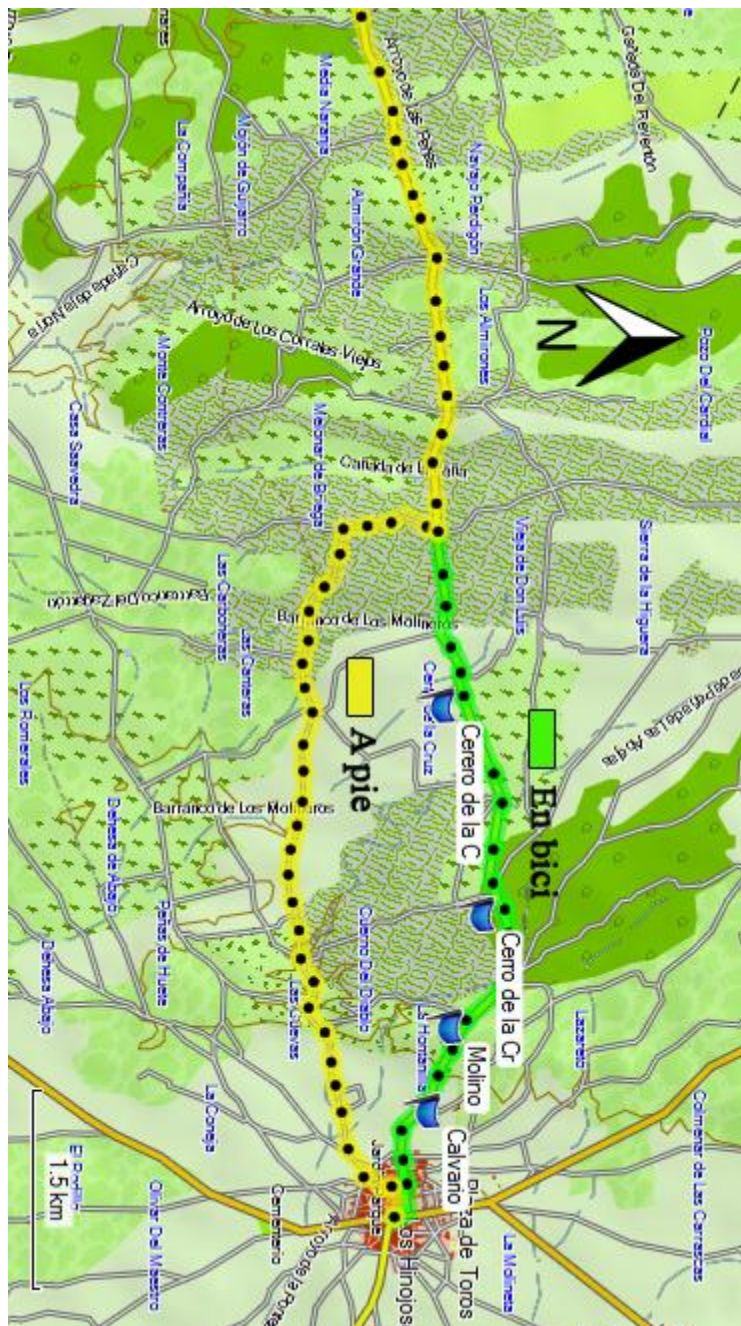
Que ver en Quintanar de la Orden: Iglesia Parroquial de Santiago Apóstol, Hospital y Capilla de la Concepción s. XVI (antiguo albergue de peregrinos), Ermita de la Virgen de la Piedad, Ermita de San Sebastián, ermita de Santa Ana, Rollo jurisdiccional o picota, casonas palaciegas de fachadas blasonadas, etc.

A partir de Quintanar de la Orden continuamos por **El Camino de Levante-Sureste**, recomiendo pasar por Villanueva de Bogas que tiene Albergue de peregrinos y AACS de Villanueva de Bogas, y por Mora pueblo natal de Fray Francisco de la Cruz. En Toledo podemos seguir por el Camino de Levante-Sureste hasta Santiago de Compostela.

Está prevista en un futuro la recuperación del tramo Tembleque, Ocaña, Aranjuez, Madrid, que fue por donde pasó Fr Francisco de la Cruz en su peregrinación de vuelta.

De todas las novedades iremos informando en la web:

<https://www.caminodelasantacruz.es/>, desde donde podrás pedir gratuitamente la última versión actualizada de esta guía, descargarte el track para GPS, ver fotos, perfiles, etc.





Bibliografía

- Vida del venerable siervo de Dios Fray Francisco de la Cruz, escrita e impresa en el año 1688 por el Licenciado Don Sebastián Muñoz Suarez
<http://alberca.cuencamagica.com/FranciscodelaCruz.php>
- Libro [“La Santa Cruz”](#)
- Asociación Amigos del Camino de Santiago y de la Santa Cruz
www.caminodelasantacruz.es
- <https://www.facebook.com/groups/caminodelasantacruz/>
- <https://www.facebook.com/caminodelasantacruz/>

Teléfonos útiles y Notas:

- Emergencias 112
- Guardia civil 062

Notas. Se recomienda avisar a los Ayuntamientos con antelación.

Esta guía se distribuye gratuitamente para todo el que la solicite.

Si lo deseas, puedes colaborar con la Asociación Amigos del Camino de Santiago y de la Santa Cruz haciendo un donativo a:

Eurocaja Rural: ES32 3081 0729 5029 3545 5317

Con tu ayuda podremos seguir señalizando, crear lugares de acogida al peregrino, investigar, editar publicaciones, promover El Camino de Santiago y ayudar a otros peregrinos. Gracias por tu colaboración.

¡Buen Camino!

¡Ultreia!, siempre ¡ultreia!